







**MINISTERIO
PARA LA TRANSICIÓN ECOLÓGICA
Y EL RETO DEMOGRÁFICO**
Dirección General de la Costa y el Mar

DEMARCACIÓN DE COSTAS EN ANDALUCÍA-MEDITERRANEO
SERVICIO PROVINCIAL DE COSTAS EN ALMERÍA

DESLINDE DEL DPMT DEL TRAMO DE COSTA COMPRENDIDO DESDE LA RAMBLA DE GUAINOS HASTA LA BARRIADA DE LA CARACOLA, EN EL TÉRMINO MUNICIPAL DE ADRA (ALMERÍA)
DES01/23/04/0003

TÉRMINO MUNICIPAL: ADRA
PROYECTO DE DELIMITACIÓN DEL DPMT

SIGNOS CONVENCIONALES

-  LÍNEA DE AGUA
-  LÍNEA ATENCIÓN FIBRA DEL SUR
-  LÍNEA DE DESLIZAR DEL DOMINIO PÚBLICO MANTENIMIENTO TRANSITO
-  LÍNEA ATENCIÓN SERVICIUMORE DE TRÁNSITO
-  LÍNEA ATENCIÓN SERVICIUMORE DE PROTECCIÓN
-  LÍNEA DE DESLIZAR DE LA ZONA T
-  SERVICIOS DESLIZAR DEL DOMINIO PÚBLICO Y FUERA DEL SUR
-  SERVICIOS DE GEOMETRÍA
-  SERVICIOS BANCOS DE REPARACIÓN
-  DEMARCACION URBANA

PLANO N°	HOGA N°	REFERENCIA OLIVA	ESCALA	FECHA
2	19	0801/3354-003	1/1.000	MARZO 2023
PLANO DESLINDE DEL DOMINIO PUBLICO MARITIMO TERRESTRE				

ESCAI & GRIFFIN

EXAMINADO Y CONFORME	
EL FUNCIONARIO DIRECTOR DE LOS TRABAJOS	EL JEFE DEL SERVICIO PROVINCIAL
<p align="center">Fecha: MARZO 2025</p>	
Edm. Jaime Gómez de García	Edm. Enrique López Domínguez

INFORMACIÓN CARTOGRAFICA

PROTECCIÓN U.T.M. ELIPSOIDE INTERNACIONAL - HUSO 30.
ALTITUDES REFERIDAS AL NIVEL DEL MAR EN ALCANTE
VUELO FOTOGRAFIÉTICO REALIZADO EN NOVIEMBRE
2022 POR TRAGSATEC.
TRIANGULACIÓN PROPIA DE ESTE LEVANTAMIENTO
REFERIDA A LA RED GEODÉSICA NACIONAL.
APOYO DE CAMPO REALIZADO EN NOVIEMBRE DE 2022.
SUSTITUCIÓN Y DISEÑO REALIZADOS EN MARZO DE 2022.

GRÁFICO DISTRIBUCIÓN DE HOMBRES

19	20	21
----	----	----

[illegible]

FIRMANTE(1) : JAIME GOMEZ DE GRACIA | FECHA : 17/03/2025 10:47 | Sin acción específica



FIRMANTE(2) : ENRIQUE LOPEZ RAMIREZ | FECHA : 17/03/2025 13:15 | Sin acción específica | Sello de Tiempo: 17/03/2025 10:47